



ROTABIKE 2009

Fellowship Internazionale dei Motociclisti Rotariani.

Motogiro dei 6 laghi

International Fellowship of Rotarian motorcyclers - 6 lakes Mototour.

QUANDO: 23/24 Maggio 2009
WHEN: 23/24 May 2009.

DOVE: Italia, intorno ai laghi ISEO, IDRO, CLES, MOLVENO, LEDRO, GARDA, attraversando le valli in provincia di Brescia, Bergamo, Trento e Bolzano.
WHERE: *Italy, around the Lakes of ISEO, IDRO, CLES, MOLVENO, LEDRO, GARDA, and through the valleys around the Provinces of Brescia, Bergamo, Trento and Bolzano.*

ORGANIZZAZIONE: Rotary Club BS Sud-Est Montichiari, Distretto 2050, in collaborazione con A.M.R.I. Associazione Motociclisti Rotariani d'Italia.

ORGANIZATION: *Rotary Club Brescia Sud-est Montichiari, in cooperation with A.M.R.I. Italian Association of Rotarian Motorcyclers.*

RIFERIMENTI: Responsabile Organizzazione = Carlo Linetti (carlo.linetti@cobospa.it) cell. +393355343352.

Presidente RC BS Sud-Est Montichiari = Sergio Monza (info@chirimplant.it).

Presidente A.M.R.I = Enrico Cavallini (enricocavallini@uli.it).

Segreteria Organizzativa a cui inviare l'Iscrizione = dott.sa Elisanna Scambi.

elisanna.scambi@gmail.com, oppure rcbresciasudest@rotary2050.org,

Telefono = 0039/340/8230013

Fax: 030.2055725

Descrizione del Tour.

PRIMA GIORNATA = 23/5/09

Ritrovo = ore 9,30 presso l'uscita di Ponte Oglio sulla A4 Milano- Venezia

N.B. Presentarsi con il pieno (provenendo da Milano o da Brescia il distributore più vicino in Autostrada è a meno di 15 km.).

Dopo il casello girare a sinistra e proseguire per 300 m. fino a vedere sulla sinistra un piazzale dove ci saranno riferimenti Rotariani.

Prima tappa = Ponte Oglio-Castione della Presolana. Km. 57 Tot. 57.

Si percorre la riva Ovest del lago d'ISEO, fino a Costa Volpino e poi si gira a sinistra verso Castione.

Tratto abbastanza scorrevole.

A Castione sosta per caffè ed eventuale rabbocco serbatoio, luogo scelto al momento.

Seconda Tappa = Castione – Ponte Caffaro. KM 106 Tot 163

Vi sono in realtà due opzioni. Se il passo di Croce Domini è aperto, si sale in valle Camonica ed all'altezza di Breno si devia sx verso il passo. In alternativa, dovesse essere chiuso per neve, si sale da Pisogne per la val Palot fino a Collio e si sale al passo del Maniva. In entrambi i casi si scende poi verso Bagolino e Ponte Caffaro.

Tappa abbastanza impegnativa con strade di montagna, ma molto panoramica.

A Ponte Caffaro ci si ferma per il pranzo che sarà a base di bagòss, formaggio tipico della zona che risulta essere uno dei più prelibati (e costosi) del mondo.

Il ristorante individuato, si trova vicino alla sponda del lago d'Idro e si chiama **VILLA LA SOSTA, VIA SAN GIACOMO, PONTE CAFFARO (BS). TELEFONO 0365 990618.**

Terza tappa = Ponte Caffaro – Campiglio, Campo Carlomagno. KM 64, Totale 227.

E' consigliabile una breve sosta intermedia per fare il pieno, circa 5 km. Dopo il ristorante. Si prosegue poi per Tione, la Val Rendena e Campiglio, dove si sosterrà per un caffè sul Passo di Carlomagno.

Tappa scorrevole attraverso la Val Rendena, con vista sulle Dolomiti.

Quarta Tappa = Campo Carlomagno – Molveno, km 77 Totale 304.

Si Percorre la Val di Non fino a Cles e poi si sale dal Fais della Paganella, una delle strade più famose presso i motociclisti di tutta Europa, fino ad Andalo ed infine a Molveno, sulla riva dell'omonimo lago, dove è prevista la sosta con pernottamento.

**L'albergo individuato è l'Hotel Alpotel Venezia Molveno Via Nazionale10
38018 Molveno (TN) Tel 0461586920 Fax 0461587529.**

Presso l'Hotel verrà consumata anche la cena.

SECONDA GIORNATA = 24/5/09

Partenza dall'Hotel ore 9,00 (col pieno).

Prima tappa. Molveno-Idro Km 99. Tot. 99

Tappa scorrevole con alcune gallerie per altro ben illuminate.

Si scende da Molveno verso riva di Trento, sfiorando l'estremo Nord del lago di garda, per poi risalire verso il Lago di ledro, famoso per le sue palafitte del Neolitico, e ridiscendere verso Idro.

Ad Idro si fa una sosta caffè e si consiglia di rabboccare il serbatoio.

Seconda tappa. Idro-Castrezzato. Km 92 Tot. 191.

Si scende la valle Sabbia fino a Barghe. Da qui si devia verso Nave percorrendo le famosissime "Coste di Santeusebio". Da Nave si risale a Nord verso la valle Trompia e si risale verso Polaveno, per scendere a picco sul lago d'Iseo e proseguire verso Castrezzato, tappa finale del nostro Tour.

Nel tratto finale si attraversa la franciacorta, zona celeberrima per la qualità dei suoi vini.

Chi fosse stanco, da Nave può anche prendere per Concesio e da lì seguire la tangenziale direttamente fino a Castrezzato.

Il pranzo sarà consumato presso il ristorante situato all'interno dell'AUTODROMODELLA FRANCIACORTA, dotato di terrazza panoramica da cui si potranno seguire le evoluzioni di coloro che gireranno in pista.

CHI FOSSE INTERESSATO AD UNO O PIU' TURNI DI PROVE (35 EURO PER TURNI DA 20 MIN.) PUO' ISCRIVERSI, SOTTO SUA ESCLUSIVA RESPONSABILITA', PRENOTANDOSI AL SITO [WWW.AUTODROMODIFRANCIACORTA](http://WWW.AUTODROMODIFRANCIACORTA.IT). IT.

I COSTI

La Quota di partecipazione è fissata in **180 Euro a testa** per coloro che dormono in camera doppia, e di **200 Euro** per coloro che desiderano una camera singola, e comprende.

Soste caffè a Castione, Campo Carlomagno, ed Idro.

Pranzo a Ponte Caffaro e presso autodromo di Franciacorta.

Cena e pernottamento a Molveno.

Gadget motociclistico personalizzato Rotabike.

La sera del 23 verrà effettuata una lotteria.

COSA FARE PER ISCRIVERSI

- A) Compilare il Modulo di iscrizione allegato
- B) Compilare la dichiarazione liberatoria allegata.
- C) Effettuare un bonifico di 180 Euro per persona (camera doppia) o di 200 Euro (Camera Singola) a favore di:

Rotary Club Brescia sud-Est Montichiari,
IBANIT36X0350011200 0000000 41270
C/O UBI Banco di Brescia

Inviare il tutto via fax al nr. 030.2055725
oppure via mail all'indirizzo rcbresciasudest@rotary2050.org

ENTRO E NON OLTRE IL 08/05/09






ROTABIKE 2009

MODULO DI PRENOTAZIONE
DA INVIARE COMPILATO
ENTRO IL 08 MAGGIO 2009
AL FAX N. 030. 2055725 OPPURE
elisanna.scambi@gmail.com
oppure
rcbresciasudest@rotary2050.org

COGNOME	
NOME	
NATO A	
IL	
RESIDENTE A	
IN VIA	
TELEFONO	
CELLULARE	
FAX	
E-MAIL	
PREFERENZA SISTEMAZIONE	SINGOLA ___ DOPPIA ___
ROTARIANO	SI' ___ NO ___
CLUB DI APPARTENENZA	
DISTRETTO	

SI COMUNICA CHE IL NUMERO DI CAMERE AD USO SINGOLO E' LIMITATO. DI
CONSEGUENZA LA SEGRETERIA PROVVEDERA' A SISTEMAZIONE IN CAMERE DOPPIE
CON ALTRI ROTARIANI.





Avvertenza.

La manifestazione “Rotabike 2009 – Franciacorta” si svolgerà su strade pubbliche aperte al traffico. Tutti i partecipanti dovranno pertanto uniformarsi alle regole del codice della strada italiano, adottare un comportamento di guida ispirato alla massima tutela della sicurezza e dell’incolumità propria e degli altri ed avere adeguate coperture assicurative. Gli organizzatori declinano ogni responsabilità per qualsiasi danno a persone e mezzi che i partecipanti dovessero subire durante la manifestazione.

Le prove libere in pista non sono gestite dagli organizzatori di “Rotabike 2009 – Franciacorta”. L’ingresso in pista avverrà esclusivamente a proprio rischio e pericolo e sarà soggetto a disponibilità e subordinato al rispetto delle regole stabilite dalla direzione dell’autodromo.

Firma per accettazione.

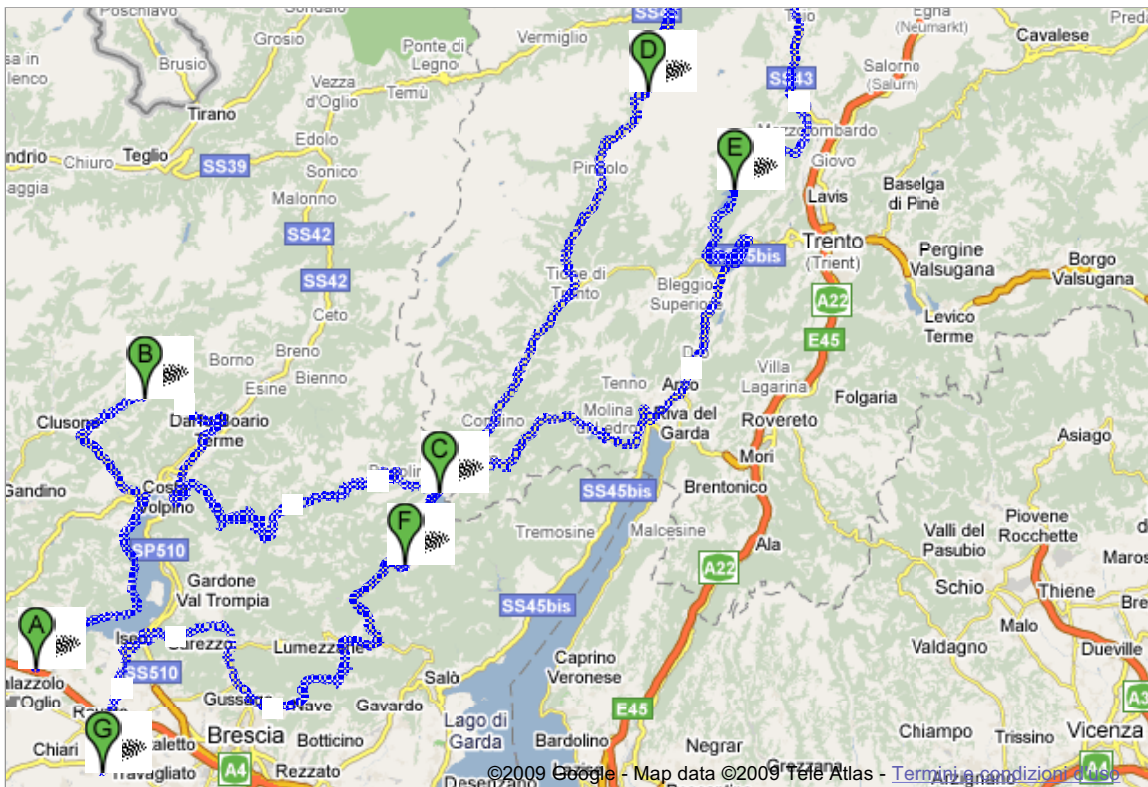
Warning and disclaimer.

The “Rotabike 2009 – Franciacorta” event will be held on public roads open to regular traffic. All participants must respect the rules of the Italian “Codice della Strada”, drive in a way that ensures maximum safety for themselves and the others and have proper insurance coverage. The organizing committee disclaims any and all responsibility and liability for any damages to persons and vehicles that the participants might suffer during the event.

Track sessions are not managed by the “Rotabike 2009 – Franciacorta” organizing committee. Access to the racetrack shall be made at the participant’s own risk and shall be subject to track availability and to compliance with the rules set forth by the racetrack direction.


Signature for acknowledgement.






Indicazioni stradali per SP18**503 km – circa 10 ore 0 min**

Via SS294, Via Provinciale/SPBS345, Strada sconosciuta, SS421/SS43, SS45bis, Via Brescia, Via Roma/SP48, Via Indipendenza

 **Viale Industria**

-
1. Procedi in direzione **est** da **Viale Industria** verso **Via Guglielmo Marconi/SP84** 0,1 km
 2. Svolta a **sinistra** in **Via Guglielmo Marconi/SP84** 1,7 km
 3. Svolta a **destra** in **Via Roma/SP91** 0,3 km
 4. Svolta a **sinistra** per rimanere su **Via Roma/SP91**
Continua a seguire la SP91 3,4 km
 5. Svolta a **destra** in **SP81/SP91/Viale Italia** 25 m
 6. Svolta a **sinistra** per rimanere su **SP81/SP91/Viale Italia**
Continua a seguire la SP91 2,2 km
 7. Alla rotonda, prendi l'uscita **2a** per **Corso Europa/SS469**
Continua a seguire la SS469 24,7 km
 8. Svolta tutto a **sinistra** in **Via Bergamo** 0,8 km
 9. Svolta leggermente a **sinistra** in **Via Nazionale/SS42** 0,3 km
 10. Prosegui su **Via Provinciale/SP53**
Continua a seguire la SP53 4,0 km
 11. Svolta a **sinistra** in **Via Belvedere/SP53**
Continua a seguire la SP53 7,6 km
 12. Svolta a **sinistra** per rimanere su **SP53** 1,0 km
 13. Svolta a **destra** in **SP56** 2,0 km
 14. Svolta tutto a **destra** in **SS671** 8,0 km
 15. Svolta a **destra** in **Via Papa Giovanni XXIII** 0,5 km
 16. Svolta a **destra** in **Via Costa Salaer** 0,3 km

56,9 km – circa 1 ora 13 min

 **Castione della Presolana BG**

-
17. Procedi in direzione **nordest** da **Via Costa Salaer** verso **Via Papa Giovanni XXIII** 0,3 km
 18. Svolta a **sinistra** in **Via Papa Giovanni XXIII** 10 m
 19. Svolta a **destra** in **Via Costa Salaer** 0,7 km
 20. Svolta leggermente a **destra** in **Via Le Postale** 0,5 km
 21. Svolta a **destra** in **Via Cantoniera/SS671** 0,2 km
 22. Svolta a **sinistra** per rimanere su **Via Cantoniera/SS671**
Continua a seguire la SS671 2,2 km
 23. Prosegui su **SP56** 3,5 km
 24. Prosegui su **Frazione Valle Sponda/SS671**
Continua a seguire la SS671 4,3 km
 25. Svolta tutto a **destra** in **SS294** 10,3 km
 26. Svolta a **sinistra** in **Via Salvo D'Acquisto/SS294**
Continua a seguire la SS294 5,3 km
 27. Svolta a **destra** in **Corso Italia** 0,2 km
 28. Prosegui su **Via Guglielmo Marconi** 0,7 km

- | | |
|---|---------|
| 29. Prosegui su Via Agostino Bonara | 0,2 km |
| 30. Prosegui su Via Aria Libera | 1,3 km |
| 31. Svolta leggermente a sinistra in Località Corne Rosse | 0,4 km |
| 32. Prosegui su Via Nazionale | 0,4 km |
| 33. Prendi lo svincolo | 0,5 km |
| 34. Svolta leggermente a destra in Via Nazionale | 0,5 km |
| 35. Prendi lo svincolo per SS42 | 0,2 km |
| 36. Svolta a destra in SS42 | 4,4 km |
| 37. Prendi lo svincolo per la SPBS510 | 2,3 km |
| 38. Esci a Via Neziole | 0,4 km |
| 39. Alla rotonda, prendi l'uscita 2a per Via San Girolamo | 0,8 km |
| 40. Prosegui su Via Trento | 0,3 km |
| 41. Svolta a sinistra per rimanere su Via Trento | 87 m |
| 42. Svolta a sinistra in Via Alcide De Gasperi | 0,2 km |
| 43. Svolta a destra in Via Guglielmo Marconi | 91 m |
| 44. Svolta a sinistra in Viale Girolamo Romanino | 0,2 km |
| 45. Svolta a destra in Via della Pace | 0,5 km |
| 46. Via della Pace svolta leggermente a sinistra e diventa Via Ronchi | 0,5 km |
| 47. Svolta a sinistra per rimanere su Via Ronchi | 1,1 km |
| 48. Svolta a sinistra | 17 m |
| 49. Svolta a sinistra verso Località Sonvico Inferiore | 1,4 km |
| 50. Prosegui dritto su Località Sonvico Inferiore | 3,8 km |
| 51. Prosegui su Strada Comunale per Fraine | 0,6 km |
| 52. Strada Comunale per Fraine fa una leggera curva a destra e diventa Via Cavaliere Dottor Agostino Romagnolo | 0,1 km |
| 53. Svolta a sinistra per rimanere su Via Cavaliere Dottor Agostino Romagnolo | 0,5 km |
| 54. Svolta a sinistra in Strada Comunale per Val Palot | 0,3 km |
| 55. Svolta leggermente a destra | 0,9 km |
| 56. Svolta a sinistra verso Località Val Palot | 0,8 km |
| 57. Prosegui dritto su Località Val Palot | 14,0 km |
| 58. Svolta leggermente a destra in Case Sparse Mondaro Valle Avano | 0,5 km |
| 59. Svolta leggermente a sinistra in Località Avano | 0,1 km |
| 60. Località Avano svolta leggermente a sinistra e diventa Via Sant'Apollonio | 1,2 km |
| 61. Svolta leggermente a destra per rimanere su Via Sant'Apollonio | 0,6 km |
| 62. Svolta leggermente a sinistra in Via Caduti del Lavoro/SP52
Continua a seguire la SP52 | 0,6 km |
| 63. Svolta leggermente a destra in Via Miniera/SP52
Continua a seguire la SP52 | 1,5 km |
| 64. Svolta a sinistra per rimanere su SP52 | 16 m |
| 65. Svolta a sinistra per rimanere su SP52 | 0,9 km |
| 66. Svolta a sinistra in Via Taverna | 0,2 km |
| 67. Svolta leggermente a sinistra in Via Don Omobono Piotti/SPBS345
Continua a seguire la SPBS345 | 13,1 km |
| 68. Svolta a sinistra in Via Dosso Alto/SPBS345
Continua a seguire la Via Dosso Alto | 0,4 km |
| 69. Svolta a destra in Via Maniva/SPBS345 | 85 m |

- | | |
|---|--------|
| 70. Svoltata a sinistra per rimanere su Via Maniva/SPBS345 | 86 m |
| 71. Svoltata a sinistra per rimanere su Via Maniva/SPBS345 | 0,7 km |
| 72. Svoltata leggermente a destra per rimanere su Via Maniva/SPBS345
Continua a seguire la SPBS345 | 4,8 km |
| 73. Svoltata a destra per rimanere su SPBS345 | 2,4 km |
| 74. Svoltata tutto a destra | 0,2 km |
| 75. Svoltata a sinistra | 7,1 km |
| 76. Svoltata leggermente a sinistra | 1,3 km |
| 77. Svoltata a destra | 1,0 km |
| 78. Svoltata a sinistra verso Via Mignano | 0,6 km |
| 79. Svoltata a destra verso Via Mignano | 0,5 km |
| 80. Prosegui dritto su Via Mignano | 1,3 km |
| 81. Svoltata leggermente a sinistra in Via Forno | 41 m |
| 82. Via Forno svoltata leggermente a sinistra e diventa Via Castegnera Pineta | 0,4 km |
| 83. Svoltata leggermente a sinistra in Via San Rocco/SS669
Continua a seguire la SS669 | 9,2 km |
| 84. Svoltata tutto a sinistra in SPBS237 | 2,2 km |

116 km – circa 2 ore 27 min



Via San Giacomo/SPBS237

- | | |
|---|---------|
| 85. Procedi in direzione nordest da Via San Giacomo/SPBS237 verso Via dell'Ocla
Continua a seguire la SPBS237 | 0,8 km |
| 86. Prosegui su Via Caduti/SS237
Continua a seguire la SS237 | 18,8 km |
| 87. Svoltata a sinistra in Frazione Agrone/SS237
Continua a seguire la SS237 | 11,9 km |
| 88. Prosegui su Via Circonvallazione/SS239
Continua a seguire la SS239
Attraversa 2 rotonde | 16,5 km |
| 89. Svoltata leggermente a destra in Piazza Maffei/SS239 | 26 m |
| 90. Svoltata a destra per rimanere su Piazza Maffei/SS239
Continua a seguire la SS239 | 4,2 km |
| 91. Svoltata a sinistra in Località Pozze/SS239
Continua a seguire la SS239 | 11,3 km |

63,6 km – circa 1 ora 9 min



Via Cima Tosa in Campo Carlo Magno/SS239

- | | |
|--|---------|
| 92. Procedi in direzione nordest da Via Cima Tosa in Campo Carlo Magno/SS239 verso Via Zeledria
Continua a seguire la SS239 | 15,0 km |
| 93. Svoltata a destra in Via Campiglio/SS239 | 29 m |
| 94. Svoltata a destra in SS42/Via Tonale
Continua a seguire la SS42 | 14,1 km |
| 95. SS42 svoltata a destra e diventa SS43/Strada Statale del Tonale e della Mendola (indicazioni per Trento/Dermulo/A22/Cles)
Continua a seguire la SS43 | 8,4 km |

- | | |
|---|---------|
| 96. Svoltata a sinistra in Località Santa Giustina/SS43
Continua a seguire la SS43 | 16,3 km |
| 97. Svoltata a destra in Località Cervara/SP64 (indicazioni per SP64/Molveno/Fai D. Paganella/SS421/Andalo)
Continua a seguire la SP64 | 11,6 km |
| 98. Svoltata a sinistra in Passo Santel/SP64
Continua a seguire la SP64 | 5,3 km |
| 99. Svoltata a sinistra in Via Ponte Lambin/SS421
Continua a seguire la SS421 | 5,5 km |

76,3 km – circa 1 ora 17 min

 Via Bettega/SS421

- | | |
|---|---------|
| 100. Procedi in direzione sudovest da Via Bettega/SS421 verso Frazione Nembia
Continua a seguire la SS421 | 5,6 km |
| 101. Svoltata a sinistra | 0,3 km |
| 102. Svoltata leggermente a destra | 3,2 km |
| 103. Svoltata leggermente a destra verso Frazione Ranzo | 2,3 km |
| 104. Prosegui dritto su Frazione Ranzo | 1,0 km |
| 105. Svoltata tutto a sinistra per rimanere su Frazione Ranzo | 0,2 km |
| 106. Svoltata a sinistra in Frazione Ranzo/SP18dir | 26 m |
| 107. Svoltata leggermente a sinistra per rimanere su Frazione Ranzo/SP18dir
Continua a seguire la SP18dir | 6,1 km |
| 108. Svoltata leggermente a destra in Frazione Lon/SP18dir | 33 m |
| 109. Svoltata a destra in Frazione Lon | 0,4 km |
| 110. Svoltata leggermente a destra in Frazione Fraveggio | 0,2 km |
| 111. Svoltata leggermente a destra per rimanere su Frazione Fraveggio | 0,2 km |
| 112. Svoltata tutto a destra per rimanere su Frazione Fraveggio | 0,1 km |
| 113. Svoltata a destra per rimanere su Frazione Fraveggio | 0,1 km |
| 114. Svoltata leggermente a sinistra verso Frazione Santa Massenza | 0,7 km |
| 115. Svoltata a sinistra in Frazione Santa Massenza | 1,3 km |
| 116. Prosegui su SP245 | 0,7 km |
| 117. Alla rotonda, prendi l'uscita 1a per SS45bis
Attraversa 2 rotonde | 18,5 km |
| 118. Svoltata a sinistra in Via della Cinta/SS45bis
Continua a seguire la SS45bis
Attraversa 4 rotonde | 5,2 km |
| 119. Svoltata leggermente a destra in SS45bis/Viale Trento (indicazioni per Limone/Brescia) | 73 m |
| 120. Alla rotonda, prendi l'uscita 1a per SS421/Viale dei Tigli
Continua a seguire la SS421 | 0,6 km |
| 121. Svoltata a sinistra in SP37 | 1,4 km |
| 122. Prosegui su SS240 | 8,9 km |
| 123. Svoltata a sinistra in Via Maffei/SS240
Continua a seguire la SS240 | 23,8 km |
| 124. Svoltata a sinistra in Via Ca' Rossa/SS237
Continua a seguire la SS237 | 5,3 km |
| 125. Prosegui su Via Caduti/SPBS237 | 11,9 km |

- Continua a seguire la SPBS237
Attraversa 1 rotonda
- | | |
|---|--------|
| 126. Svoltata a sinistra in Via Roberto Bertini/SP58 | 0,2 km |
| 127. Svoltata a sinistra per rimanere su Via Roberto Bertini/SP58
Continua a seguire la SP58 | 0,6 km |
| 128. Svoltata a sinistra in Via Nazario Sauro | 34 m |
| 129. Svoltata a sinistra per rimanere su Via Nazario Sauro | 54 m |
| 130. Svoltata leggermente a sinistra in Via Lungo Lago Italia | 68 m |
| 131. Svoltata a sinistra per rimanere su Via Lungo Lago Italia | 41 m |
| 132. Via Lungo Lago Italia fa una leggera curva a destra e diventa Via Brescia | 37 m |
- 98,9 km – circa 1 ora 49 min

 Idro BS

- | | |
|--|---------|
| 133. Procedi in direzione ovest da Via Brescia verso Via Roberto Bertini/SP58 | 0,2 km |
| 134. Svoltata leggermente a destra in Via Roberto Bertini/SP58 | 0,4 km |
| 135. Svoltata a destra per rimanere su Via Roberto Bertini/SP58 | 0,2 km |
| 136. Svoltata a sinistra in SPBS237/Via Trento
Continua a seguire la Via Trento | 0,5 km |
| 137. Prosegui su Via Nazionale/SS237
Continua a seguire la SS237 | 13,9 km |
| 138. Alla rotonda, prendi l'uscita 2a per Via 20 Settembre/SPIV | 0,6 km |
| 139. Alla rotonda, prendi l'uscita 1a per Via Lumezzane/SP79
Continua a seguire la SP79 | 3,6 km |
| 140. Alla rotonda, prendi l'uscita 2a e rimani su SP79 | 0,6 km |
| 141. Svoltata leggermente a sinistra verso Via Brescia | 2,3 km |
| 142. Svoltata leggermente a destra in Via Brescia | 1,8 km |
| 143. Svoltata leggermente a destra in SPBS237 | 86 m |
| 144. Svoltata a sinistra in Via Cavaliere Vigilio Zambelli/SPBS237
Continua a seguire la SPBS237 | 9,3 km |
| 145. Svoltata a sinistra in Via Nazionale/SPBS237
Continua a seguire la SPBS237 | 2,5 km |
| 146. Prosegui su Via Trento | 2,0 km |
| 147. Prosegui su Via Brescia
Attraversa 3 rotonde | 3,1 km |
| 148. Prosegui su Via Giuseppe Verdi | 0,2 km |
| 149. Alla rotonda, prendi l'uscita 1a per Via Faini | 0,3 km |
| 150. Svoltata a sinistra in Via delle Moie | 0,4 km |
| 151. Alla rotonda, prendi l'uscita 2a per Via dei Prati | 0,8 km |
| 152. Prosegui su Via Brede | 0,2 km |
| 153. Svoltata a sinistra in Traversa Seconda di Via Brede | 0,1 km |
| 154. Prosegui su Via Euplo Natali
Attraversa 1 rotonda | 0,5 km |
| 155. Alla rotonda, prendi l'uscita 1a per Via Europa/SPBS345
Attraversa 1 rotonda | 2,3 km |
| 156. Svoltata leggermente a sinistra per rimanere su Via Europa/SPBS345
Continua a seguire la SPBS345
Attraversa 3 rotonde | 5,1 km |

157.	Svolta leggermente a sinistra in Piazzale Europa/SPBS345 Continua a seguire la SPBS345 Attraversa 1 rotonda	2,9 km
158.	Svolta a sinistra in Via Seradello/SP48	0,7 km
159.	Prosegui dritto per rimanere su Via Seradello/SP48	1,5 km
160.	Svolta leggermente a destra per rimanere su Via Seradello/SP48 Continua a seguire la SP48	2,9 km
161.	Svolta leggermente a destra in Via Roma/SP48	0,5 km
162.	Svolta a destra per rimanere su Via Roma/SP48	1,4 km
163.	Svolta a sinistra per rimanere su Via Roma/SP48 Continua a seguire la SP48	1,2 km
164.	Svolta leggermente a sinistra in Via Silvio Bonomelli/SP48	3,7 km
165.	Svolta leggermente a sinistra per rimanere su Via Silvio Bonomelli/SP48	1,2 km
166.	Svolta a destra per rimanere su Via Silvio Bonomelli/SP48	0,8 km
167.	Svolta a sinistra per rimanere su Via Silvio Bonomelli/SP48	1,5 km
168.	Svolta a sinistra per rimanere su Via Silvio Bonomelli/SP48	0,3 km
169.	Svolta a destra allo svincolo	0,1 km
170.	Prosegui dritto	0,4 km
171.	Alla rotonda, prendi l'uscita 1a per SP71	2,2 km
172.	Alla rotonda, prendi l'uscita 1a e rimani su SP71	0,2 km
173.	Svolta a destra in Via Roma/SP71 Continua a seguire la SP71 Attraversa 1 rotonda	2,0 km
174.	Svolta a destra per rimanere su SP71	9 m
175.	Svolta a sinistra per rimanere su SP71 Attraversa 1 rotonda	2,2 km
176.	Prosegui su Via Bettolino	1,0 km
177.	Svolta a sinistra per rimanere su Via Bettolino	52 m
178.	Svolta a destra in Via Indipendenza	0,7 km
179.	Svolta a destra verso Via Torre	1,4 km
180.	Svolta a sinistra in Via Torre	0,4 km
181.	Prosegui su Via Paolo VI	0,3 km
182.	Svolta leggermente a destra in Contrada San Pietro	0,4 km
183.	Svolta a destra per rimanere su Contrada San Pietro	0,1 km
184.	Svolta a sinistra per rimanere su Contrada San Pietro	0,4 km
185.	Prosegui su Via per Rovato Attraversa 1 rotonda	1,3 km
186.	Alla rotonda, prendi l'uscita 4a per Via Pasubio	0,6 km
187.	Prosegui su Via Primo Maggio Attraversa 1 rotonda	2,2 km
188.	Svolta leggermente a destra in SP16 Attraversa 4 rotonde	4,0 km
189.	Alla rotonda, prendi l'uscita 1a per SP18	1,1 km

90,9 km – circa 2 ore 5 min



Queste indicazioni stradali servono solo per pianificare il viaggio. Le condizioni stradali potrebbero differire dai risultati delle mappe a causa di costruzioni in corso, traffico, meteo o altri eventi. Pianifica il tuo percorso considerando questi fattori. Rispetta la segnaletica stradale.

Map data ©2009 Tele Atlas